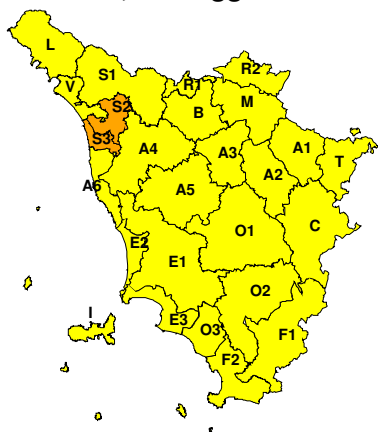
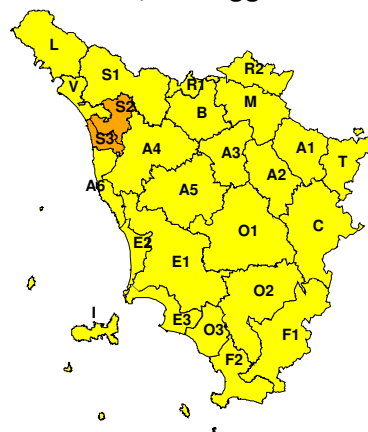


**BOLLETTINO DI VALUTAZIONE DELLE CRITICITÀ'**Emissione di **Martedì, 05 Maggio 2026**, ore 13.13**AVVISO DI CRITICITÀ REGIONALE**Valido fino alle ore 23.59 di **Mercoledì, 06 Maggio 2026****Martedì, 05 Maggio 2026****Mercoledì, 06 Maggio 2026****AREE INTERESSATE:**

- | | | |
|-------------------------|-----------------------------|-------------------------|
| ■ A1-Arno-Casentino | ■ E2-Etruria-Costa Nord | ■ O3-Omr. Gr-Costa |
| ■ A2-Arno-Valdarno Sup. | ■ E3-Etruria-Costa Sud | ■ R1-Reno |
| ■ A3-Arno-Firenze | ■ F1-Fiora e Alb. | ■ R2-Romagna-Toscana |
| ■ A4-Valdarno Inf. | ■ F2-Fiora e Alb.-Costa e G | ■ S1-Serchio-Garf.-Lima |
| ■ A5-Valdelsa-Valdera | ■ I-Isole | ● S2-Serchio-Lucca |
| ■ A6-Arno-Costa | ■ L-Lunigiana | ● S3-Serchio-Costa |
| ■ B-Bisenzio e Ombr. Pt | ■ M-Mugello-Val di Sieve | ■ T-Valtiberina |
| ■ C-Valdichiana | ■ O1-Omr. Gr-Alto | ■ V-Versilia |
| ■ E1-Etruria | ■ O2-Omr. Gr-Medio | |

Legenda criticità: VERDE, ■ GIALLO, ● ARANCIONE, ▲ ROSSO

PROVINCE INTERESSATE: AREZZO, FIRENZE, GROSSETO, LIVORNO, LUCCA, MASSA-CARRARA, PISA, PISTOIA, PRATO, SIENA

FENOMENI PREVISTI

Un'ampia saccatura atlantica, in lento spostamento verso est ostacolata dall'azione di blocco esercitata dall'alta pressione sull'Europa orientale, determina un lungo flusso di aria molto umida che da Gibilterra si dirige verso le coste tirreniche dove si susseguiranno varie linee di instabilità che interesseranno anche la Toscana. Domani, mercoledì, transiterà il sistema frontale vero e proprio con rinnovate condizioni di instabilità soprattutto sul centro nord Italia. Miglioramento dalla mattina di giovedì.

PIOGGIA: Nel corso del pomeriggio di oggi, precipitazioni in graduale attenuazione sul nord ovest con precipitazioni, anche a carattere di rovescio e temporale, localmente forti, più frequenti e diffuse sul resto del nord, centro e parte del sud. Dalle 13:00 fino alla mezzanotte di oggi, martedì, cumulati medi fino a 10-20 mm su parte del nord e centro sud, inferiori su Lunigiana e Garfagnana; massimi fino a 60-80 mm sul resto del nord e parte del centro, fino a 30 sull'estremo nord ovest e al sud (cumulati orari fino a 30-40 mm nei temporali più intensi). Dalla tarda sera e nella notte nuova intensificazione dei fenomeni sul nord ovest e zone costiere, per poi trasferirsi al resto della regione tra la tarda mattinata e il pomeriggio. Miglioramento in serata con residui fenomeni tra le province di Arezzo, Siena e Grosseto. Domani, mercoledì, medi fino a 40-60 mm su parte del nord ovest, 30-40 mm sul resto del nord, fino a 20 mm al sud; massime fino a 80-100 sul nord ovest, 60-80 mm tra le province di Firenze e Arezzo, 40-60 mm altrove (massime orarie fino a 30-40 mm).

TEMPORALI: Sia oggi, martedì, che domani, mercoledì, ancora condizioni di instabilità con possibili temporali anche di forte intensità più probabili sulle zone centro settentrionali. **I fenomeni, la cui localizzazione rimane piuttosto incerta,**



potranno localmente assumere carattere di stazionarietà o potranno ripresentarsi sulle stesse zone.

DESCRIZIONE DELLE CRITICITÀ PREVISTE:

Sulla base delle previsioni meteorologiche odierne e delle valutazioni dei possibili effetti al suolo effettuate, si prefigurano i seguenti scenari di criticità:

ZONE DI ALLERTA	RISCHIO	TEMPI	CRITICITA'
S2, S3	IDROGEOLOGICO IDRAULICO RETICOLO MINORE	in corso fino alle ore 23.59 Mercoledì, 06 Maggio 2026	ARANCIONE
A1, A2, A3, A4, A5 A6, B, E1, E2, L M, O1, R1, R2, S1 S2, S3, V	TEMPORALI FORTI CON RISCHIO IDROGEOLOGIC O-IDRAULICO RETICOLO MINORE	in corso fino alle ore 23.59 Mercoledì, 06 Maggio 2026	GIALLO
C, E3, F1, F2, I O2, O3, T	TEMPORALI FORTI CON RISCHIO IDROGEOLOGIC O-IDRAULICO RETICOLO MINORE	dalle ore 17.00 Martedì, 05 Maggio 2026 alle ore 23.59 Mercoledì, 06 Maggio 2026	GIALLO

DESCRIZIONE DEGLI SCENARI DI EVENTO PREVISTI

IDROGEOLOGICO

IDRAULICO RETICOLO MINORE

Criticità Arancione: Possibilità di fenomeni diffusi di instabilità di versante, localmente anche profonda, in contesti geologici particolarmente critici nonchè di frane superficiali e colate rapide di detriti o di fango; possibilità di significativi ruscellamenti superficiali, anche con trasporto di materiale, e di aperture di voragini per fenomeni di erosione; possibilità di innalzamento dei livelli idrometrici dei corsi d'acqua minori, con fenomeni di inondazione delle aree limitrofe, anche per effetto di criticità locali (tombature, restringimenti, occlusioni delle luci dei ponti, etc.). Possibili allagamenti di locali interrati e di quelli posti a pian terreno lungo vie potenzialmente interessate da deflussi idrici e danni e allagamenti a singoli edifici o centri abitati, infrastrutture, edifici e attività agricole, cantieri, insediamenti civili e industriali esposti ai suddetti fenomeni; possibili interruzioni della rete stradale e/o ferroviaria in prossimità di impluvie a valle di frane e colate di detrito in zone depresse in prossimità del reticolo idrografico; possibili danni alle opere di contenimento, regimazione e attraversamento dei corsi d'acqua; possibili danni a infrastrutture, edifici e attività agricole, cantieri, insediamenti civili e industriali situati in aree inondabili; possibili criticità connesse a cadute massi in più punti del territorio.

TEMPORALI FORTI CON RISCHIO IDROGEOLOGICO-IDRAULICO RETICOLO MINORE

Criticità Giallo: In uno scenario caratterizzato da elevata incertezza previsionale, saranno possibili fenomeni intensi occasionalmente pericolosi per l'incolumità delle persone e in grado di causare disagi e danni a carattere locale. Saranno possibili gli effetti riconducibili al rischio **idrogeologico-idraulico reticolo minore**, che potrebbero verificarsi in maniera repentina ed improvvisa.

A causa delle violente raffiche di **vento**, saranno possibili ulteriori effetti tra cui ad esempio, rottura di rami e/o caduta di alberi, caduta di tegole, danni alle strutture provvisorie e/o agli edifici, abbattimento di pali, segnaletica e impalcature, trasporto di materiale, disagi e/o interruzione della viabilità e danneggiamenti alle reti di distribuzione di servizi (tra cui telefonia ed elettricità) con conseguenti interruzioni.

Nel caso in cui si verificano **grandinate** saranno inoltre possibili danni alle colture agricole, alle coperture degli edifici e agli automezzi.

Infine a causa delle **fulminazioni** saranno possibili danneggiamenti agli edifici, alberi e alle reti di distribuzione di servizi (tra cui telefonia ed elettricità) e eventualmente l'innesco di incendi in aree boschive.



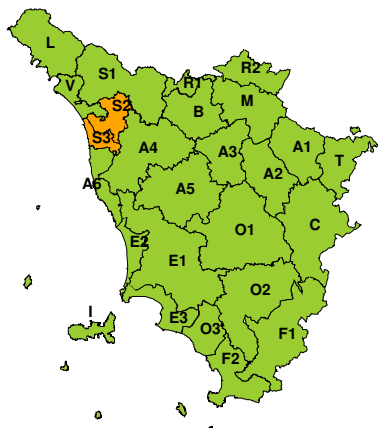
Si raccomanda di prendere visione durante l'evento dei Bollettini di Monitoraggio e Aggiornamento emessi a cadenze regolari sul sito www.cfr.toscana.it al fine di seguire l'evolversi della situazione meteo-idrologica.

Centro Funzionale Regionale

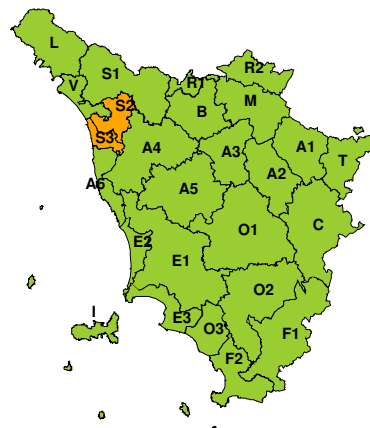
À

RISCHIO IDROGEOLOGICO-IDRAULICO RETICOLO MINORE

Martedì, 05 Maggio 2026

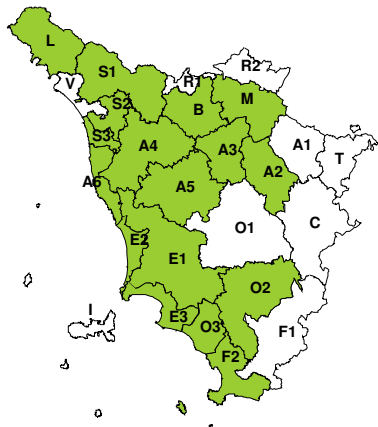


Mercoledì, 06 Maggio 2026

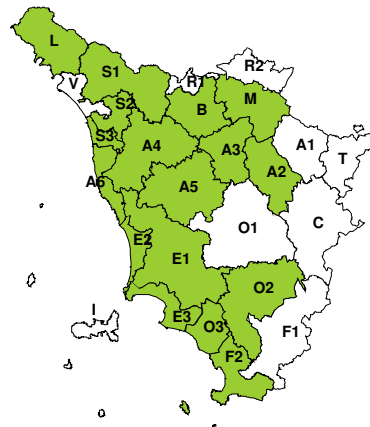


RISCHIO IDRAULICO RETICOLO PRINCIPALE

Martedì, 05 Maggio 2026



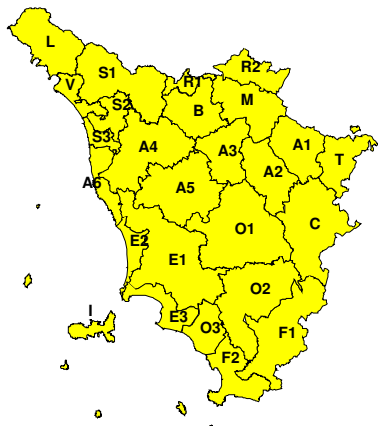
Mercoledì, 06 Maggio 2026



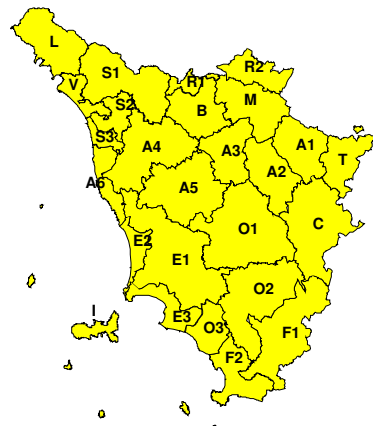


TEMPORALI FORTI CON RISCHIO IDROGEOLOGICO-IDRAULICO RETICOLO MINORE

Martedì, 05 Maggio 2026



Mercoledì, 06 Maggio 2026



RISCHIO VENTO

Martedì, 05 Maggio 2026

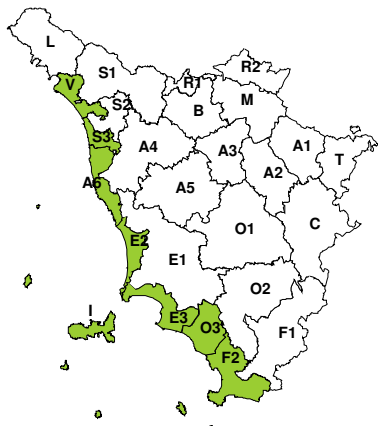


Mercoledì, 06 Maggio 2026

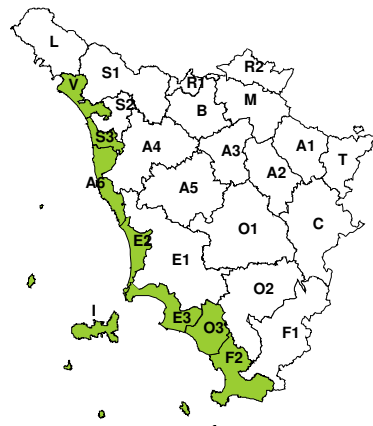


RISCHIO MAREGGIATE

Martedì, 05 Maggio 2026



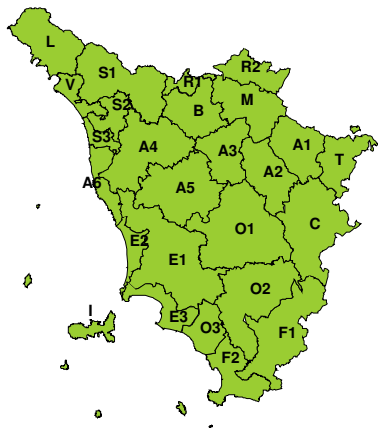
Mercoledì, 06 Maggio 2026





RISCHIO NEVE

Martedì, 05 Maggio 2026



Mercoledì, 06 Maggio 2026



RISCHIO GHIACCIO

Martedì, 05 Maggio 2026



Mercoledì, 06 Maggio 2026

