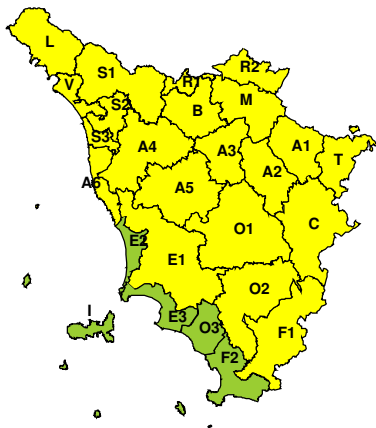
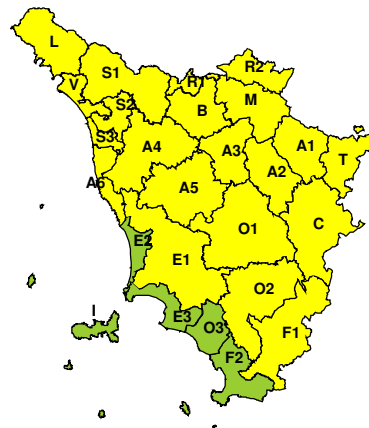


**BOLLETTINO DI VALUTAZIONE DELLE CRITICITÀ**Emissione di **Martedì, 30 Giugno 2026**, ore 12.19**Martedì, 30 Giugno 2026****Mercoledì, 01 Luglio 2026****AREE INTERESSATE:**

- A1-Arno-Casentino
- A2-Arno-Valdarno Sup.
- A3-Arno-Firenze
- A4-Valdarno Inf.
- A5-Valdelsa-Valdera
- A6-Arno-Costa
- B-Bisenzio e Ombr. Pt
- C-Valdichiana
- E1-Etruria

- E2-Etruria-Costa Nord
- E3-Etruria-Costa Sud
- F1-Fiora e Alb.
- F2-Fiora e Alb.-Costa e G I-Isole
- L-Lunigiana
- M-Mugello-Val di Sieve
- O1-Ombr. Gr-Alto
- O2-Ombr. Gr-Medio

- O3-Ombr. Gr-Costa
- R1-Reno
- R2-Romagna-Toscana
- S1-Serchio-Garf.-Lima
- S2-Serchio-Lucca
- S3-Serchio-Costa
- T-Valtiberina
- V-Versilia

Legenda criticità: VERDE, ■ GIALLO, ● ARANCIONE, ▲ ROSSO

PROVINCE INTERESSATE: AREZZO, FIRENZE, GROSSETO, LIVORNO, LUCCA, MASSA-CARRARA, PISA, PISTOIA, PRATO, SIENA

FENOMENI PREVISTI

Campo di alta pressione, ma con infiltrazioni di aria fresca in quota che determinano condizioni di instabilità.

PIOGGIA: oggi, martedì, possibili locali temporali nel pomeriggio e nella prima parte della serata, sulle zone interne; cumulati medi non significativi e massimi puntuali fino a 40-50 mm (possibili anche in un'ora). Domani, mercoledì, nel pomeriggio, possibilità di temporali sparsi sulle zone interne e sui rilievi; cumulati medi non significativi e massimi puntuali fino a 40-50 mm (possibili anche in un'ora). In serata possibili forti temporali sulle zone di nord-ovest.

TEMPORALI: oggi, martedì, possibili temporali nel pomeriggio e nella prima parte della serata sulle zone interne. Domani, mercoledì, dal pomeriggio, possibilità di temporali sparsi sulle zone interne e sui rilievi, localmente di forte intensità. In serata possibili forti temporali sulle zone di nord-ovest. Possibili colpi di vento e grandinate.

DESCRIZIONE DELLE CRITICITÀ PREVISTE:

Sulla base delle previsioni meteorologiche odierne e delle valutazioni dei possibili effetti al suolo effettuate, si prefigurano i seguenti scenari di criticità:



ZONE DI ALLERTA	RISCHIO	TEMPI	CRITICITA'
A1, A2, A3, A4, A5 A6, B, C, E1, F1 L, M, O1, O2, R1 R2, S1, S2, S3, T V	TEMPORALI FORTI CON RISCHIO IDROGEOLOGIC O-IDRAULICO RETICOLO MINORE	dalle ore 13.00 Martedì, 30 Giugno 2026 alle ore 21.00 Martedì, 30 Giugno 2026	GIALLO
A1, A2, A3, A4, A5 A6, B, C, E1, F1 L, M, O1, O2, R1 R2, S1, S2, S3, T V	TEMPORALI FORTI CON RISCHIO IDROGEOLOGIC O-IDRAULICO RETICOLO MINORE	dalle ore 13.00 Mercoledì, 01 Luglio 2026 alle ore 23.59 Mercoledì, 01 Luglio 2026	GIALLO

DESCRIZIONE DEGLI SCENARI DI EVENTO PREVISTI**TEMPORALI FORTI CON RISCHIO IDROGEOLOGICO-IDRAULICO RETICOLO MINORE**

Criticità Giallo: In uno scenario caratterizzato da elevata incertezza previsionale, saranno possibili fenomeni intensi occasionalmente pericolosi per l'incolumità delle persone e in grado di causare disagi e danni a carattere locale. Saranno possibili gli effetti riconducibili al rischio **idrogeologico-idraulico reticolo minore**, che potrebbero verificarsi in maniera repentina ed improvvisa.

A causa delle violente raffiche di **vento**, saranno possibili ulteriori effetti tra cui ad esempio, rottura di rami e/o caduta di alberi, caduta di tegole, danni alle strutture provvisorie e/o agli edifici, abbattimento di pali, segnaletica e impalcature, trasporto di materiale, disagi e/o interruzione della viabilità e danneggiamenti alle reti di distribuzione di servizi (tra cui telefonia ed elettricità) con conseguenti interruzioni.

Nel caso in cui si verificano **grandinate** saranno inoltre possibili danni alle colture agricole, alle coperture degli edifici e agli automezzi.

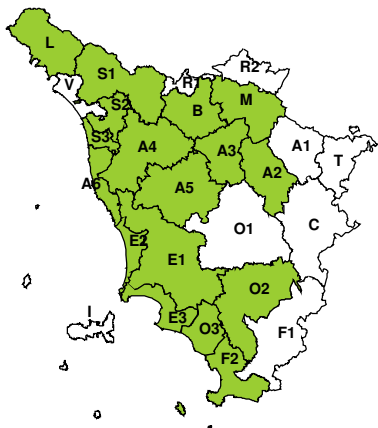
Infine a causa delle **fulminazioni** saranno possibili danneggiamenti agli edifici, alberi e alle reti di distribuzione di servizi (tra cui telefonia ed elettricità) e eventualmente l'innescio di incendi in aree boschive.

RISCHIO IDROGEOLOGICO-IDRAULICO RETICOLO MINORE**Martedì, 30 Giugno 2026****Mercoledì, 01 Luglio 2026**

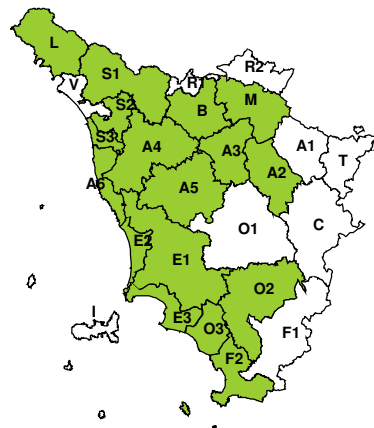


RISCHIO IDRAULICO RETICOLO PRINCIPALE

Martedì, 30 Giugno 2026

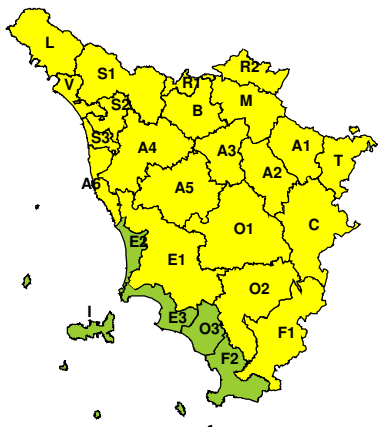


Mercoledì, 01 Luglio 2026

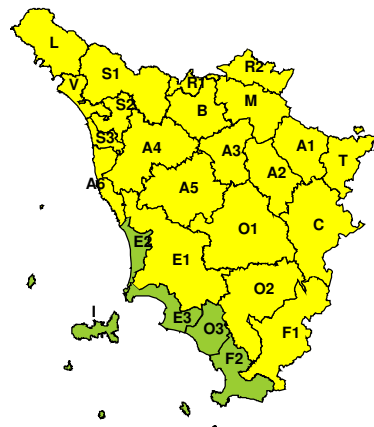


TEMPORALI FORTI CON RISCHIO IDROGEOLOGICO-IDRAULICO RETICOLO MINORE

Martedì, 30 Giugno 2026



Mercoledì, 01 Luglio 2026



RISCHIO VENTO

Martedì, 30 Giugno 2026



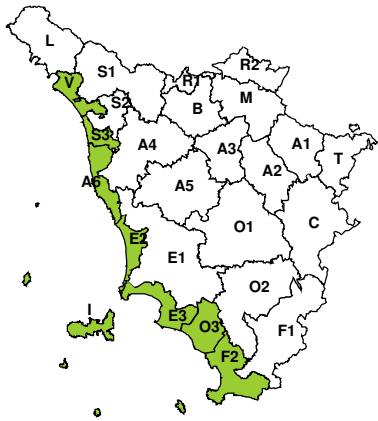
Mercoledì, 01 Luglio 2026



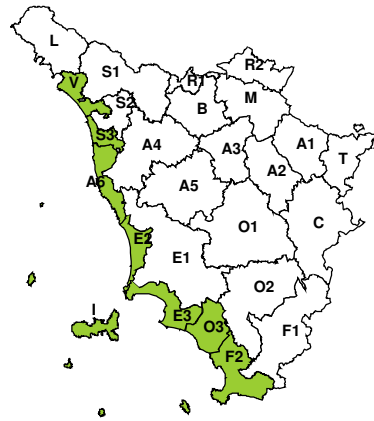


RISCHIO MAREGGIATE

Martedì, 30 Giugno 2026

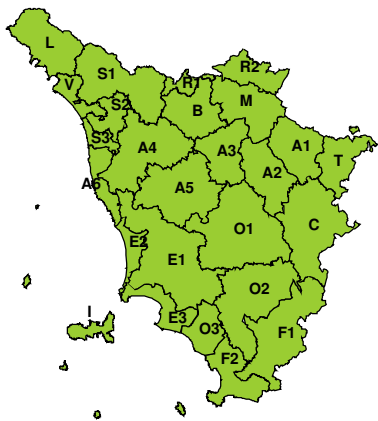


Mercoledì, 01 Luglio 2026



RISCHIO NEVE

Martedì, 30 Giugno 2026

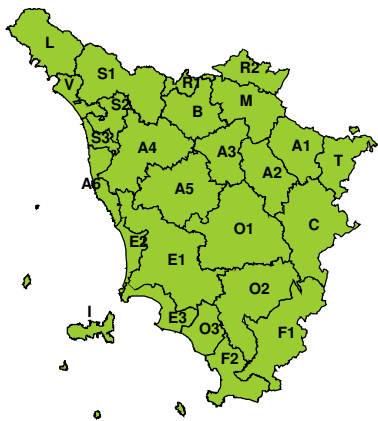


Mercoledì, 01 Luglio 2026



RISCHIO GHIACCIO

Martedì, 30 Giugno 2026



Mercoledì, 01 Luglio 2026

